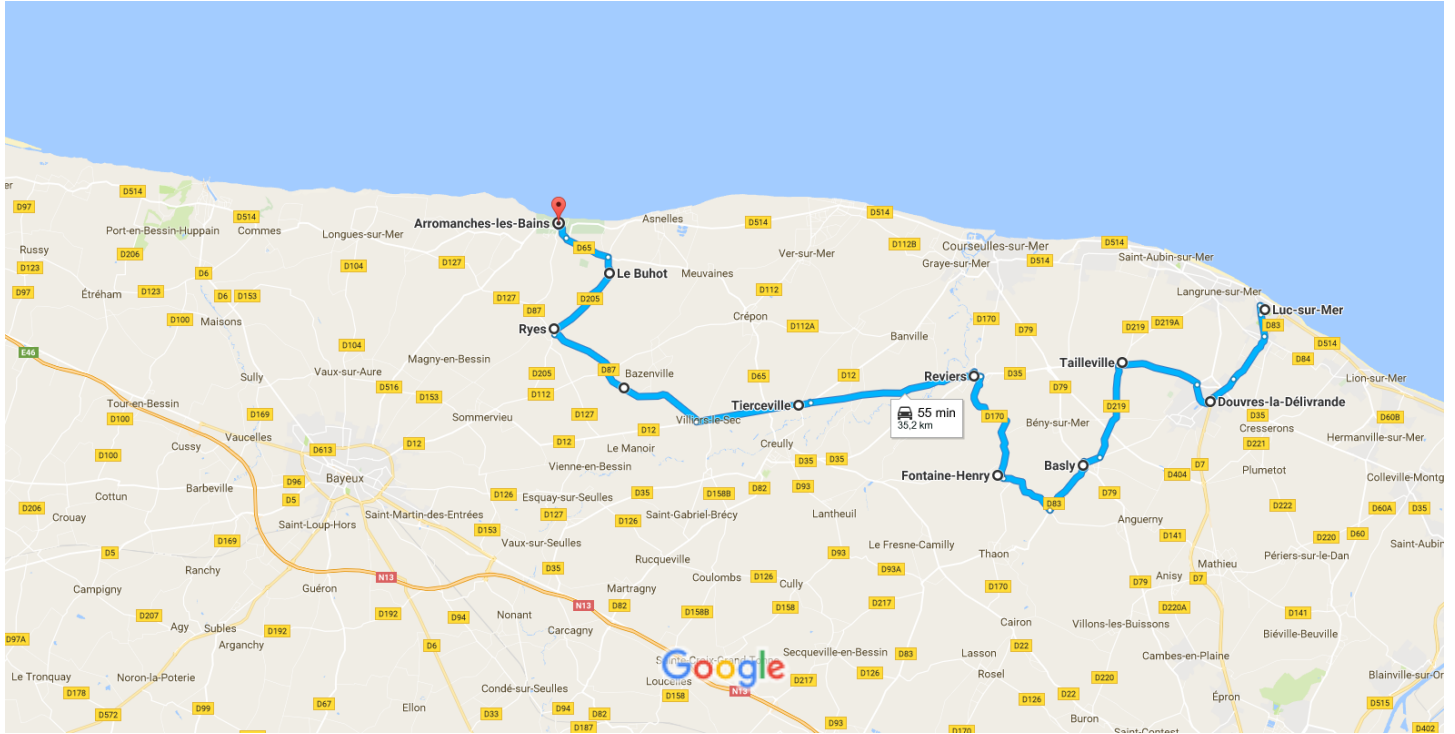




Luc-sur-Mer à Arromanches-les-Bains

En voiture 35,2 km, 55 min



Données cartographiques ©2016 Google 2 km

## Luc-sur-Mer

### Prendre Avenue du Maréchal Foch en direction de Rue Abbé Vengeon/D83

3 min (1,1 km)

- ↑ 1. Prendre la direction nord-est sur Rue de la Mer vers Rue Victor Hugo  
48 m
- ↶ 2. Prendre à gauche sur Rue Victor Hugo  
170 m
- ↶ 3. Prendre à gauche sur Avenue Carnot  
250 m
- 📍 4. Au rond-point, continuer tout droit sur Avenue du Maréchal Foch  
600 m

### Suivre D83 et D7C en direction de Rue de l'Église à Douvres-la-Délivrande

4 min (2,3 km)

- 📍 5. Au rond-point, continuer tout droit sur Rue Abbé Vengeon/D83  
[i Continuer de suivre D83](#)  
1,5 km
- ↑ 6. Continuer sur D7C  
800 m
- 📍 7. Au rond-point, prendre la 3e sortie sur Avenue de la Basilique/D7  
55 m
- ↘ 8. Prendre à droite sur Rue de l'Église  
16 s (74 m)

8 min (3,5 km)

## Douvres-la-Délivrande

- ↑ 9. Prendre la direction sud-ouest sur Rue de l'Église vers Place des Marronniers  
110 m
- 📍 10. Au rond-point, prendre la 1re sortie sur Voie des Alliés  
700 m
- 📍 11. Au rond-point, prendre la 4e sortie sur D35  
2,3 km
- ↘ 12. Prendre à droite sur Rue du Figuier  
100 m

5 min (3,2 km)

## Tailleville

Douvres-la-Délivrande

- ↑ 13. Prendre la direction est sur Rue du Figuier vers Route de Saint-Aubin/D219  
28 m
- ↘ 14. Prendre à droite sur Route de Saint-Aubin/D219



- ↑ 29. Prendre la direction nord sur Rue du Bout Souverain vers Chemin du Planitre  
130 m

---

- ↶ 30. Prendre à gauche sur Rue des Écoles  
170 m

---

- ↷ 31. Prendre à droite sur Rue du Bout de Banville/D35  
[i Continuer de suivre D35](#)  
240 m

---

- ↷ 32. Prendre à droite sur D176  
4,3 km

---

- 📍 33. Au rond-point, prendre la 2e sortie sur Route de Courseulles/D12  
[i Continuer de suivre D12](#)  
350 m

---

- ↶ 34. Prendre à gauche sur Rue de Creully/D93  
36 m

7 min (5,2 km)

## Tierceville

- ↑ 35. Prendre la direction est sur Rue de Creully/D93 vers Route de Bayeux/D12  
36 m

---

- ↶ 36. Prendre à gauche sur Route de Bayeux/D12  
[i Continuer de suivre D12](#)  
2,9 km

---

- ↷ 37. Prendre à droite sur Le Clos Fleury/D87  
[i Continuer de suivre D87](#)  
4,9 km

---

- ↷ 38. Prendre à droite sur D205  
160 m

---

- ↶ 39. Prendre à gauche sur Place du Dr Bernard/D87A  
50 m

11 min (8,0 km)

## Ryes

- ↑ 40. Prendre la direction est sur Place du Dr Bernard/D87A vers D205  
[i Continuer de suivre D87A](#)  
50 m

---

- ↶ 41. Prendre à gauche sur Rue d'Asnelles/D205  
[i Continuer de suivre D205](#)  
2,1 km


---

- ↶ 42. Prendre à gauche sur Route du Buhot  
110 m


3 min (2,3 km)

## Le Buhot



Saint-Côme-de-Fresné

-  43. Prendre la direction nord sur Route du Buhot vers Route de Bayeux/D205 78 m



---

-  44. Prendre à gauche sur Route de Bayeux/D205 400 m


---

-  45. Prendre à gauche sur Route d'Arromanches/D65  
 Continuer de suivre D65 1,3 km

---

-  46. Prendre à gauche sur Avenue Mountbatten/D514  
 Continuer de suivre D514 400 m

---

-  47. Prendre à droite sur Rue Colonel René Michel 89 m

5 min (2,3 km)

## Arromanches-les-Bains

Cet itinéraire est fourni à titre indicatif. Il est possible que vous deviez suivre un itinéraire différent de celui indiqué en raison de travaux, de bouchons, des conditions météorologiques, de déviations ou d'autres perturbations. Veuillez en tenir compte lors de la préparation de votre trajet. Veuillez en outre à respecter le code de la route et la signalisation sur votre trajet.