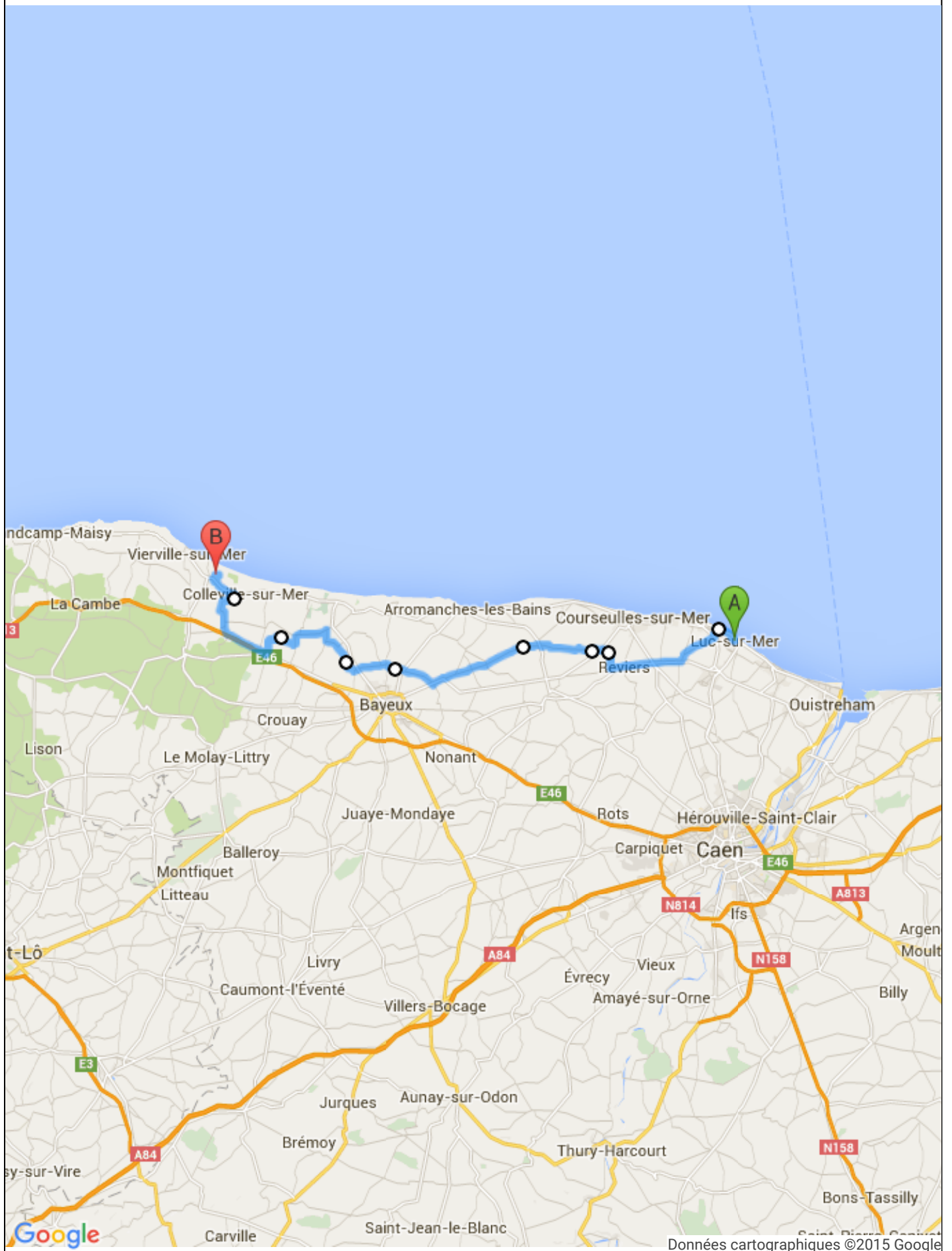


Imprimer














Carte &amp; Roadbook

















# La Carte : pistofonte














Données cartographiques ©2015 Google

# Le Roadbook : pistofonte

Etape	km	Route	Direction	Commentaire	Instruction
1	0 0			Parking Office du Tourisme	Prendre la direction <b>nord-est</b> sur <b>Rue de la Mer</b> vers <b>Rue Victor Hugo</b>
2	<b>0.05</b> 0.05				Prendre à <b>gauche</b> sur <b>Rue Victor Hugo</b>
3	<b>0.17</b> 0.22				Prendre à <b>droite</b> sur <b>Avenue Lécuyer</b>
4	<b>0.36</b> 0.58	<b>D514</b>			Prendre à <b>gauche</b> sur <b>Rue de Luc/D514</b> Continuer de suivre D514
5	<b>1.14</b> 1.72				Prendre à <b>gauche</b> sur <b>Rue du Maréchal Montgomery</b>
6	<b>0.49</b> 2.21	<b>D7</b>			Prendre à <b>gauche</b> sur <b>Avenue Jules de Tournebu/D7</b>
7	<b>0.02</b> 2.23	<b>D219A</b>	keep-right		Rester sur la file de <b>droite</b> pour continuer sur <b>Voie du 48EME Commando/D219A</b> Continuer de suivre D219A
8	<b>2.7</b> 4.93	<b>D219</b>			Prendre légèrement à <b>gauche</b> sur <b>Route de Saint- Aubin/D219</b>
9	<b>0.6</b> 5.53	<b>D35</b>			Prendre à <b>droite</b> sur <b>Rue du Régiment de la Chaudière/D35</b> Continuer de suivre D35
10	<b>2.05</b> 7.58	<b>D35</b>			Au rond-point, prendre la <b>2e</b> sortie et continuer sur <b>D35</b>
11	<b>2.43</b> 10.01	<b>D176</b>			Prendre à <b>droite</b> sur <b>D176</b>
12	<b>0.75</b> 10.76				Tourner à <b>droite</b>
13	<b>1.23</b> 11.99				Continuer sur <b>Rue du Camp Romain</b>
14	<b>0.5</b> 12.49	<b>D12</b>			Prendre à <b>gauche</b> sur <b>Avenue des Chasses/D12</b> Continuer de suivre D12
	<b>0.28</b>				Continuer tout droit sur <b>Rue</b>

15	12.77	<b>D112A</b>			<b>du Marché/D112A</b> Continuer de suivre D112A
16	<b>4.36</b> 17.13	<b>D112A</b>			Tourner à <b>droite</b> pour rester sur <b>D112A</b>
17	<b>0.25</b> 17.38	<b>D65</b>			Prendre à <b>gauche</b> sur <b>Route d'Arromanches/D65</b>
18	<b>0.01</b> 17.39	<b>D112</b>			Prendre à <b>droite</b> sur <b>Route de Bayeux/D112</b> Continuer de suivre D112
19	<b>6.63</b> 24.02	<b>D205</b>			Rejoindre <b>D205</b>
20	<b>0.94</b> 24.96	<b>D12</b>			Prendre à <b>droite</b> sur <b>Rue Saint-Pierre/D12</b>
21	<b>0.89</b> 25.85	<b>D153</b>			Prendre à <b>droite</b> sur <b>Rue des Sources/D153</b>
22	<b>0.17</b> 26.02	<b>D153</b>			Prendre à <b>gauche</b> sur <b>Rue Saint-Sulpice/D153</b> Continuer de suivre D153
23	<b>3.74</b> 29.76	<b>D104</b>			Prendre à <b>gauche</b> sur <b>D104</b>
24	<b>0.1</b> 29.86	<b>D153</b>			Prendre à <b>droite</b> sur <b>Hameau de Glatigny/D153</b> Continuer de suivre Hameau de Glatigny
25	<b>0.54</b> 30.4	<b>D169</b>			Continuer sur <b>Saint-Eustache/D169</b> Continuer de suivre D169
26	<b>1.95</b> 32.35				Tourner à <b>droite</b> vers <b>Boissy</b>
27	<b>0.08</b> 32.43				Tourner à <b>gauche</b> vers <b>Boissy</b>
28	<b>0.32</b> 32.75				Continuer sur <b>Boissy</b>
29	<b>0.16</b> 32.91				Tourner à <b>droite</b>
	<b>0.94</b>				Continuer sur <b>La Ferme de</b>

30	33.85				<b>Rubercy</b>
31	<b>0.63</b> 34.48		↑		Continuer sur <b>Le Presbytère</b>
32	<b>0.17</b> 34.65	<b>D153</b>	↑		Continuer sur <b>La Ferme de la Poste/D153</b> Continuer de suivre D153
33	<b>1.04</b> 35.69	<b>D100</b>	↷		Prendre à <b>droite</b> sur <b>D100</b>
34	<b>0.81</b> 36.5	<b>D123</b>	↶		Prendre à <b>gauche</b> sur <b>Le Mont Cauvin/D123</b> Continuer de suivre D123
35	<b>2.06</b> 38.56	<b>D206</b>	↶		Prendre légèrement à <b>gauche</b> sur <b>Le Haut du Val/D206</b> Continuer de suivre D206
36	<b>0.82</b> 39.38		↷		Prendre à <b>droite</b> sur <b>Hameau Becquet</b>
37	<b>0.25</b> 39.63		↷		Prendre légèrement à <b>droite</b> sur <b>Le Jardin à Blé</b>
38	<b>0.06</b> 39.69		↑		<b>Le Jardin à Blé</b> tourne légèrement à <b>gauche</b> et devient <b>Le Clos Ribot</b>
39	<b>0.31</b> 40		↑		Continuer sur <b>La Ferme de Bordeaux</b>
40	<b>0.53</b> 40.53		↷		Prendre à <b>droite</b> sur <b>Le Château</b>
41	<b>0.33</b> 40.86		↶		Tourner à <b>gauche</b> à <b>Le Haras</b>
42	<b>0.03</b> 40.89		↷		Tourner à <b>droite</b> vers <b>Danu</b>
43	<b>0.24</b> 41.13		↶		Tourner à <b>gauche</b> vers <b>Danu</b>
44	<b>0.22</b> 41.35		↷		Tourner à <b>droite</b> au 1er croisement et continuer sur <b>Danu</b>
45	<b>0.54</b> 41.89		↷		Prendre à <b>droite</b> sur <b>Ferme du Danu</b>

46	<b>0.38</b> 42.27				Continuer sur <b>Le Bourg</b>
47	<b>0.71</b> 42.98	<b>D613</b>			Prendre à <b>droite</b> sur <b>La Butte/D613</b>
48	<b>0.71</b> 43.69				Prendre légèrement à <b>droite</b> sur <b>Vieux Pont</b>
49	<b>2.41</b> 46.1				Continuer sur <b>Les Marettes</b>
50	<b>0.22</b> 46.32				Continuer sur <b>Le Bourg</b>
51	<b>0.81</b> 47.13	<b>D208</b>			Continuer sur <b>D208</b>
52	<b>2.72</b> 49.85	<b>D514</b>			Prendre à <b>gauche</b> sur <b>Château/D514</b> Continuer de suivre D514
53	<b>0.14</b> 49.99	<b>D514</b>			Au rond-point, prendre la <b>2e</b> sortie sur <b>Bray/D514</b> Continuer de suivre D514
54	<b>2.05</b> 52.04				Prendre à <b>droite</b> sur <b>Rue Quincangrogne</b>
55	<b>0.47</b> 52.51				Tourner légèrement à <b>gauche</b> vers <b>Rue du Val</b>
56	<b>0.03</b> 52.54				Prendre à <b>gauche</b> sur <b>Rue du Val</b>