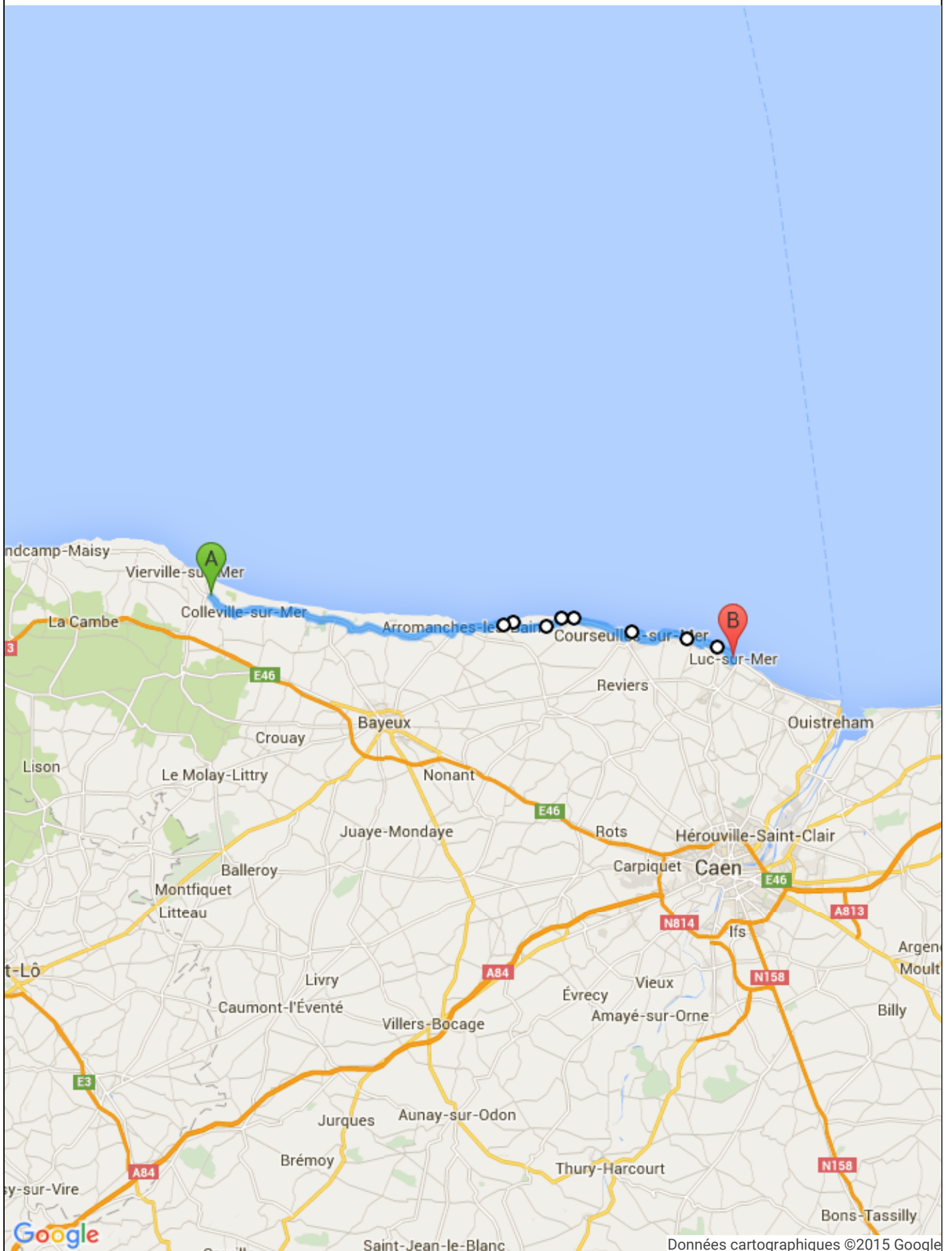
















Imprimer

















Carte &amp; Roadbook

# La Carte : Pistofonte 1



# Le Roadbook : Pistofonte 1

Etape	km	Route	Direction	Commentaire	Instruction
1	0 0	<b>D514</b>			Prendre la direction <b>sud-est</b> sur <b>Route de Port en Bessin/D514</b> Continuer de suivre D514
2	1.92 1.92	<b>D514</b>			Au rond-point, prendre la <b>2e</b> sortie et continuer sur <b>D514</b>
3	17.61 19.53	<b>D514</b>			Au rond-point, prendre la <b>2e</b> sortie sur <b>Les Bas Carreaux/D514</b> Continuer de suivre D514
4	1.14 20.67	<b>D514B</b>			Continuer sur <b>Rue de la Gare/D514B</b> Continuer de suivre D514B
5	0.25 20.92	<b>D514</b>			Prendre <b>à droite</b> sur <b>Avenue Mountbatten/D514</b> Continuer de suivre D514
6	3.09 24.01				Prendre <b>à gauche</b> sur <b>Rue Devonshire Régiment</b>
7	0.2 24.21				Continuer sur <b>Rue The Dorset Régiment</b>
8	0.35 24.56				Continuer sur <b>Rue Royal Hampshire Régiment</b>
9	0.44 25				Tourner <b>à droite</b>
10	0.08 25.08				Tourner <b>à gauche</b> à <b>Rue de Grand Large</b>
11	0.52 25.6	<b>D514</b>			Prendre <b>à gauche</b> sur <b>D514</b>
12	3.1 28.7				Prendre <b>à gauche</b> sur <b>Herbage des Prés</b>
13	0.4 29.1				Tourner <b>à droite</b> au 1er croisement et continuer sur <b>Voie du Débarquement</b>
14	0.66 29.76				Prendre <b>à gauche</b> sur <b>Rue du Corps de Garde</b>
	0.15				

15	29.91			Continuer sur <b>Boulevard de la Plage</b>
16	<b>0.91</b> 30.82			Continuer sur <b>Avenue de la Provence</b>
17	<b>0.15</b> 30.97	<b>D514</b>		Prendre à <b>gauche</b> sur <b>D514</b>
18	<b>3.46</b> 34.43			Prendre à <b>droite</b> sur <b>Quai O</b>
19	<b>0.68</b> 35.11			Continuer sur <b>Quai des Alliés</b>
20	<b>0.37</b> 35.48			Continuer sur <b>Avenue de la Combattante</b>
21	<b>0.89</b> 36.37			Prendre à <b>droite</b> sur <b>Avenue de la Libération</b>
22	<b>0.45</b> 36.82	<b>D514</b>		Prendre à <b>gauche</b> sur <b>Route de Bernières/D514</b> Continuer de suivre D514
23	<b>3.19</b> 40.01	<b>D7B</b>		Continuer sur <b>Chemin Départemental de Cabourg À Osmanville/D7B</b>
24	<b>0.19</b> 40.2	<b>D7B</b>		Prendre à <b>gauche</b> sur <b>Rue Charles de Gaulle/D7B</b>
25	<b>0.61</b> 40.81			Continuer sur <b>Rue du Maréchal Foch</b>
26	<b>0.49</b> 41.3			Continuer sur <b>Rue du Maréchal Joffre</b>
27	<b>0.4</b> 41.7			Au rond-point, prendre la <b>4e</b> sortie sur <b>Avenue Jean Mermoz</b>
28	<b>0.33</b> 42.03	<b>D514</b>		Prendre à <b>droite</b> sur <b>Rue Pasteur/D514</b> Continuer de suivre D514
29	<b>2.12</b> 44.15			Prendre à <b>droite</b> sur <b>Avenue Lécuyer</b>
30	<b>0.36</b> 44.51			Continuer sur <b>Avenue Carnot</b>

31	<b>0.25</b> 44.76				Au rond-point, prendre la <b>5e</b> sortie sur <b>Rue de la Mer</b> Votre destination se trouvera sur la droite.
----	----------------------	--	---	--	---